



SALBRIS

CIRCUIT 1
16,7 km
De Rivaulde

Sologne des rivières

SALBRIS



ACCÈS

Depuis Vierzon : D 320 – D 2020 – D 724

Depuis Romorantin : D 724 – D 2020 – D 724

À VOIR

Église paroissiale St-Georges
(XII^e - XIV^e - XVI^e - XIX^e)
Chapelle Notre-Dame de Pitié
(XVII^e) – IMH
Château de Remarday (XIX^e - privé)
Le robinet

*Tous commerces, office de tourisme "Sologne des rivières**", hôtels-restaurants, camping***, chambres d'hôtes, gîtes ruraux, meublés de tourisme, skate parc, boulodrome, étangs (de la Chesnaie, de Bellevue), aire de pique-nique, kayak, tennis, piscine, karting, pêche*

Sentiers balisés de Promenade et Randonnée réalisés par la Communauté de communes de la Sologne des rivières et la commune de Salbris avec le concours du Comité départemental de la randonnée pédestre
2, rue du Limousin 41000 BLOIS
Tél. : 02 54 56 19 59
e-mail : rando.41@wanadoo. fr



CHEMIN FAISANT

CIRCUIT 1

- Château de Rivaulde (xx^e - privé) – IMH
- Étang de Champeau (privé)

UN PEU PLUS LOIN

- La Ferté-Imbault
- Loreux
- Marcilly-en-Gault
- Orçay
- Pierrefitte-sur-Sauldre
- Selles-Saint-Denis
- Souesmes
- Theillay

1 JOUR DE SENTIER,
8 JOURS DE SANTÉ!

Ces circuits sont des chemins communaux traversant des propriétés privées.

- Restez sur les sentiers
- Respectez la nature
- Tenez vos chiens en laisse
- Ramassez vos déchets
- **Soyez prudents en période de chasse**

RESPECTER LA NATURE,
C'EST SE RESPECTER SOI-MÊME

CIRCUIT 1

16,7 km - 4h 40
De Rivaulde

ACCÈS

Accès : à l'entrée du chemin du Blanc-Argent – face au château de Rivaulde

S'engager sur le chemin du Blanc-Argent en direction de Souesmes.

1 **Pour les chevaux montés** : Suivre le chemin du B.A. jusqu'au point 5.

1 Au point de cote 120, tourner à gauche, traverser la D724 (**prudence!**) et longer la D142 en direction de Pierrefitte-sur-Sauldre. Tourner à droite et **rejoindre le GR® 31**

2 Longer l'étang sur la droite, et suivre le GR® 31 à travers la forêt.

3 Au carrefour, virer sur la droite (**on quitte le GR®**).

(Circuit commun avec le circuit du Grand Gué de Souesmes).

4 À la route, traverser (**prudence!**), puis reprendre à droite le chemin du B.A.

5 (Possibilité de raccourcir le parcours et de revenir au parking par le chemin du B.A.) Virer à gauche. Au carrefour de sentiers en sous-bois, tourner à droite et au carrefour suivant, poursuivre en face.

6 À l'allée du Centre, virer à droite et de suite à gauche allée de la Bezaine. Au carrefour de sentiers, poursuivre à nouveau en face. 7 Au croisement de sentiers, poursuivre sur l'allée Charles-Hubert, puis à la fourche, prendre en face le sentier herbeux. Traverser l'allée du Centre et rejoindre le point 1.


1 Virer à gauche, revenir sur ses pas et rejoindre le parking.




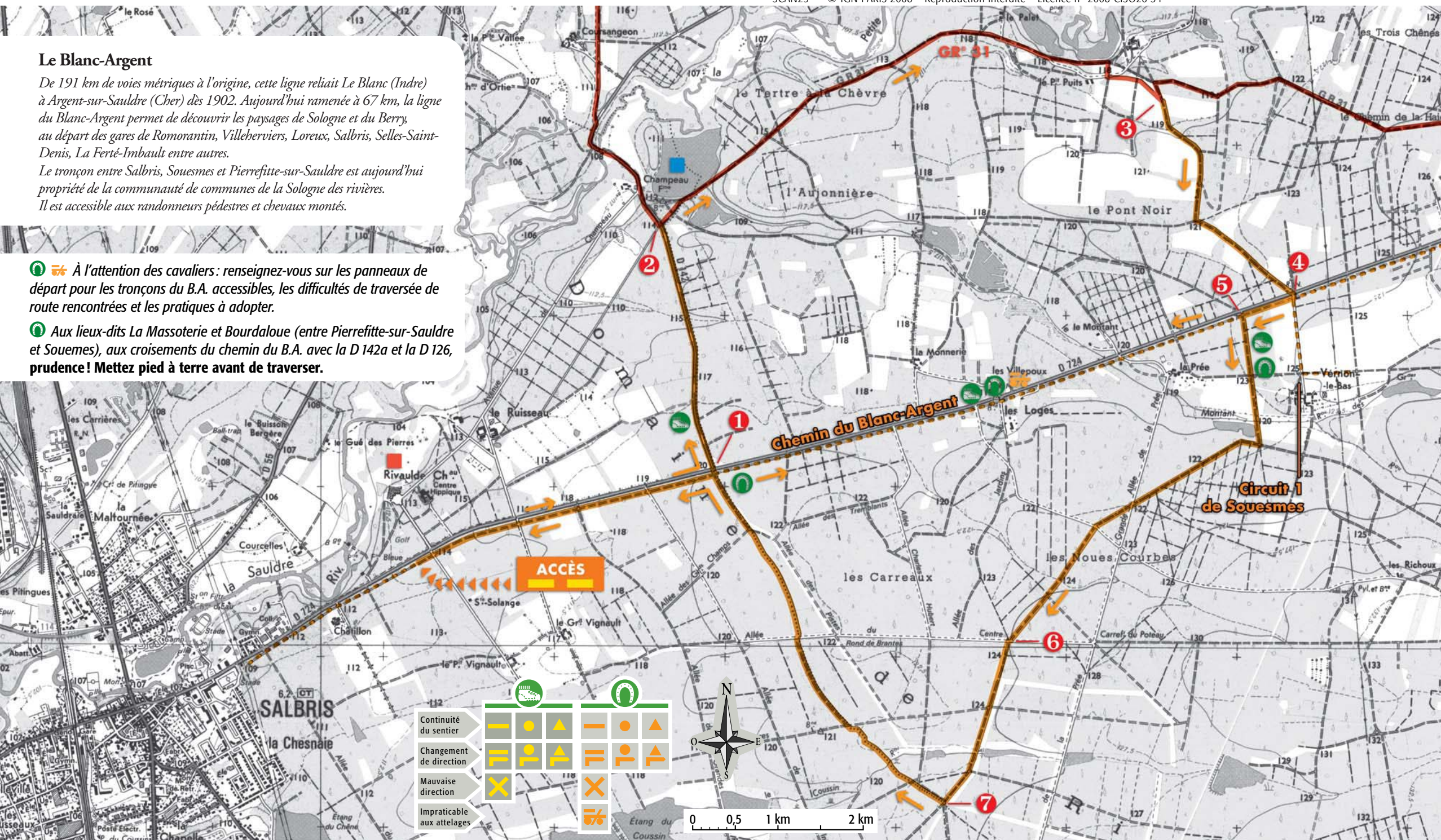
Le Blanc-Argent

De 191 km de voies métriques à l'origine, cette ligne reliait Le Blanc (Indre) à Argent-sur-Sauldre (Cher) dès 1902. Aujourd'hui ramenée à 67 km, la ligne du Blanc-Argent permet de découvrir les paysages de Sologne et du Berry, au départ des gares de Romorantin, Villeherviers, Loreux, Salbris, Selles-Saint-Denis, La Ferté-Imbault entre autres.









Le tronçon entre Salbris, Souesmes et Pierrefitte-sur-Sauldre est aujourd'hui propriété de la communauté de communes de la Sologne des rivières. Il est accessible aux randonneurs pédestres et chevaux montés.

 À l'attention des cavaliers: renseignez-vous sur les panneaux de départ pour les tronçons du B.A. accessibles, les difficultés de traversée de route rencontrées et les pratiques à adopter.

 Aux lieux-dits La Massoterie et Bourdaloue (entre Pierrefitte-sur-Sauldre et Souesmes), aux croisements du chemin du B.A. avec la D 142a et la D 126, prudence! Mettez pied à terre avant de traverser.



ACCÈS

		
Continuité du sentier		
Changement de direction		
Mauvaise direction		
Impraticable aux attelages	